






## 高速鐵路苗栗車站特定區公共設施開發成果表

	項目	面積(公頃)	開發成果	備註
公共設施用地	高鐵用地	5.01		現況為興建完成之高鐵苗栗站
	台鐵用地	2.60		現況為興建中之台鐵車站
	學校用地	7.56		現況為新港國中小
	機關用地	0.29		現況為環保局大樓
	郵政用地	0.18		現況為空地


## 高速鐵路苗栗車站特定區公共設施開發成果表

	項目	面積(公頃)	開發成果	備註
公共設施用地	停車場用地	3.13		本用地採多目標使用，停車場兼活動中心使用
	廣場兼停車場用地	0.64		現況為空地
	電路鐵塔用地	0.18		現況為已開闢之電1用路
	污水處理廠用地	2.85		本用地辦理都市計畫通盤檢討中，現況為空地
	溝渠用地	6.48		現況為整治完成之北勢溪

## 高速鐵路苗栗車站特定區公共設施開發成果表

	項目	面積(公頃)	開發成果	備註
公共設施用地	公園用地	0.98		現況為兒2公園用地
	兒童遊樂場	1.68		現況為豐富社區公園
	公園用地兼供滯洪池使用	7.58		現況為已開闢之公滯6用地
	綠地	2.30		現況為已開闢之綠12用地
	園道用地	24.72		現況為已開闢之高鐵六路

## 高速鐵路苗栗車站特定區公共設施開發成果表

項目		面積(公頃)	開發成果	備註
公共設施用地	道路用地	21.91		現況為已開闢之新港七路
	鐵路用地兼供道路使用	0.79		現況上方為高鐵軌道用地，下方為區內道路
合計		88.89		